









0 m' 25 m'



legenda

-  = uitbreidingsmogelijkheid
-  = vlonder
-  = keerwand + tuinmuur eigendom Gemeente
- p* = parkeren op eigen terrein
-  = uitgeefbaar water
-  = entree woning
-  = houten damwand voorzien van ankergordingen
-  = toegangspoort
-  = tuinkast

SITUATIETEKENING blok 11 t/m 14

Kad. Gemeente
Sectie:
Nr.(s):

Schaal: 1:500
Datum: 08-07-2016

BPD Ontwikkeling b.v.